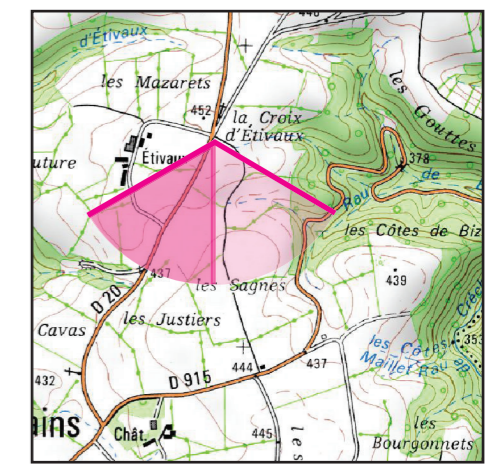


Effets cumulés depuis la vue 9 : depuis la D20, le long du GR653 (page de droite)

Informations sur la vue
 Coordonnées Lambert 93 : 661721 / 6565159
 Date et heure de la prise de vue : 04/02/2019 à 18:08
 Focale : 52 mm, équivalent 24 x 36
 Azimut vue réaliste : 151°
 Angle visuel du parc : 11,4°
 Eolienne la plus proche : E1 à 3,3 km

Vue recadrée avec esquisse (facteur x1)



Vue réaliste avec photomontage (angle de vue 60°)



Le photomontage doit être observé à une distance de 35cm pour correspondre à une vue réaliste (impression A3)

Effets cumulés depuis la vue 11 : depuis les abords du stade sportif d'Evaux-les-Bains (page de gauche)

Enjeux : Effets cumulés / relations avec les structures paysagères / lieu de vie / patrimoine / axe de communication

Les abords de la grande place qui jouxte le stade sportif, situé de l'autre côté de l'avenue de la République, ouvrent des vues panoramiques vers le projet éolien de Chambonchard. Depuis ce point de vue, le projet du CEPE La Croix des Trois est moins visible mais peut l'être davantage depuis la place même et l'habitat localisé à proximité. L'angle horizontal d'occupation de l'éolien dans le paysage devient assez important depuis ce secteur, avoisinant les 55°.

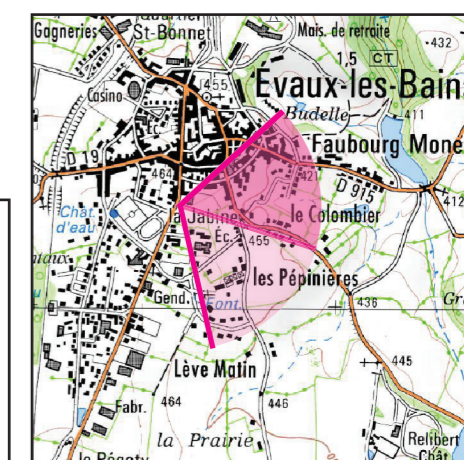
L'effet cumulé du projet éolien de Chambonchard avec les autres projets est faible.

Vue panoramique avec esquisse (angle de vue 120°)



Informations sur la vue

Coordonnées Lambert 93 : 660280 / 6563820
 Date et heure de la prise de vue : 02/08/2019 à 13:34
 Focale : 52 mm, équivalent 24 x 36
 Azimut vue réaliste : 77,5°
 Angle visuel du parc : 23,7°
 Eolienne la plus proche : E1 à 3,6 km



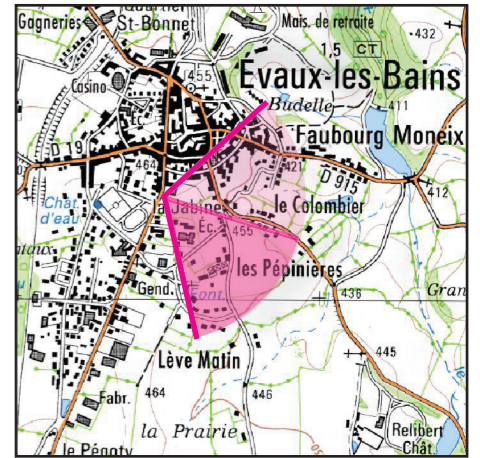
Fond IGN 1 / 25 000

Vue réaliste avec photomontage (angle de vue 60°)



Le photomontage doit être observé à une distance de 35cm pour correspondre à une vue réaliste (impression A3)

Effets cumulés depuis la vue 11 : depuis les abords du stade sportif d'Evaux-les-Bains (page de droite)



Informations sur la vue
 Coordonnées Lambert 93 : 661721 / 6565159
 Date et heure de la prise de vue : 04/02/2019 à 18:08
 Focale : 52 mm, équivalent 24 x 36
 Azimut vue réaliste : 137,5°
 Angle visuel du parc : 11,4°
 Eolienne la plus proche : E1 à 3,3 km

Fond IGN 1 / 25 000

Vue recadrée avec esquisse (facteur x1)



Vue réaliste avec photomontage (angle de vue 60°)



Le photomontage doit être observé à une distance de 35cm pour correspondre à une vue réaliste (impression A3)

Effets cumulés depuis la vue 13 : rive droite de la vallée du Cher, entre le Clautrier et Fromental (page de gauche)

Enjeux : Effets cumulés / relations avec les structures paysagères / lieu de vie

Le point de vue est pris en léger contrebas de deux hameaux localisés en rive gauche de la vallée du Cher : le Clautrier et Fromental. Ce chemin est également parcouru par deux itinéraires de randonnée pédestre : la vallée sauvage du Cher et le circuit de Chambonchard. Le projet de Chambonchard apparaît nettement, sur la rive opposée de la vallée du Cher. Le projet du CEPE La Croix des Trois est masqué en partie depuis ce point de vue mais plus visible plus au sud du point de vue. En direction du nord, le projet de Quinsainnes et Viersat reste peu perceptible du fait de la distance le séparant du point de vue.

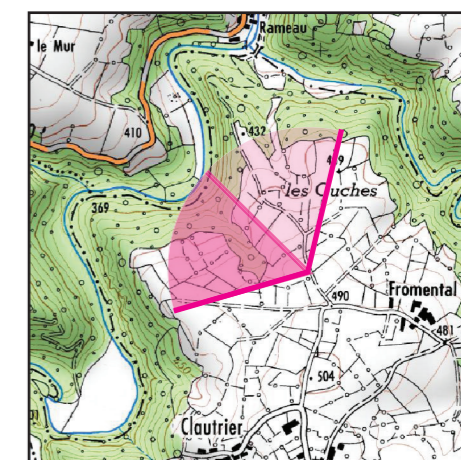
L'effet cumulé du projet éolien de Chambonchard avec les autres projets est faible.

Vue panoramique avec esquisse (angle de vue 120°)



Informations sur la vue

Coordonnées Lambert 93 : 666742 / 6559702
 Date et heure de la prise de vue : 02/08/2019 à 11:43
 Focale : 52 mm, équivalent 24 x 36
 Azimut vue réaliste : 283,8°
 Angle visuel du parc : 35,4°
 Eolienne la plus proche : E6 à 2 639 m



Fond IGN 1 / 25 000

Vue réaliste avec photomontage (angle de vue 60°)



Vue recadrée 1

Le photomontage doit être observé à une distance de 35cm pour correspondre à une vue réaliste (impression A3)

Effets cumulés depuis la vue 13 : rive droite de la vallée du Cher, entre le Clautrier et Fromental (page de droite)

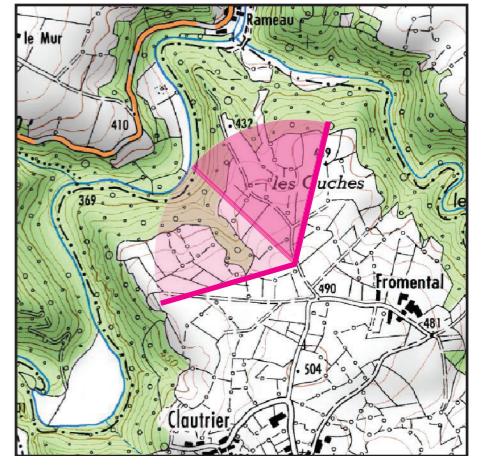
Vue zoomée avec esquisse (facteur x2)



Vue recadrée et zoomée 2

Informations sur la vue

Coordonnées Lambert 93 : 666742 / 6559702
 Date et heure de la prise de vue : 02/08/2019 à 11:43
 Focale : 52 mm, équivalent 24 x 36
 Azimut vue réaliste : 343,8°
 Angle visuel du parc : 35,4°
 Eolienne la plus proche : E6 à 2 639 m



Vue recadrée avec esquisse (facteur x1)



Vue recadrée 1

Fond IGN 1 / 25 000

Vue réaliste avec photomontage (angle de vue 60°)



Vue recadrée et zoomée 2

Le photomontage doit être observé à une distance de 35cm pour correspondre à une vue réaliste (impression A3)


Effets cumulés depuis la vue 17 : hameau Le Ligondes (page de gauche)

Enjeu : Effets cumulés / lieu de vie / patrimoine / tourisme

Depuis la limite ouest du hameau le Ligondes, on perçoit le parc des Chaumes derrière une légère butte. Depuis ce secteur, le projet de Chambonchard altère légèrement la régularité du parc existant. Les éoliennes en projet s'inscrivent dans les interstices sans effets de superposition depuis ce lieu de vie. Le projet de la CEPE La Croix des Trois est bien visible depuis ce secteur, en particulier l'éolienne la plus à l'est, même si le relief et le bois de la Roche masquent la partie inférieure des mâts. La prégnance de l'éolien dans le paysage devient assez importante.

L'effet cumulé du projet éolien de Chambonchard avec les autres projets est modéré.

Vue panoramique avec esquisse (angle de vue 120°)



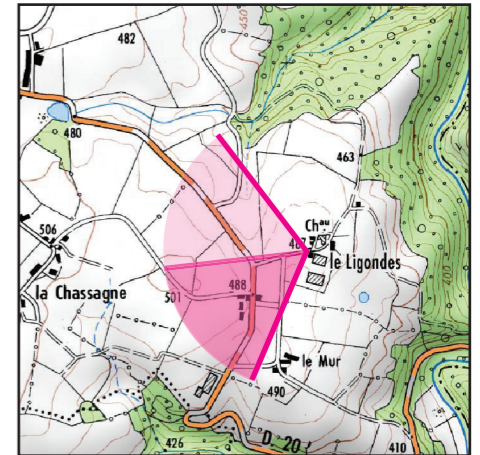
Vue réaliste avec photomontage (angle de vue 60°)



Le photomontage doit être observé à une distance de 35cm pour correspondre à une vue réaliste (impression A3)

Informations sur la vue

Coordonnées Lambert 93 : 665847 / 6560824
 Date et heure de la prise de vue : 04/02/2019 à 13:47
 Focale : 52 mm, équivalent 24 x 36
 Azimut vue réaliste : 233,4°
 Angle visuel du parc : 62,8°
 Eolienne la plus proche : E5, à 1 887 m



Fond IGN 1 / 25 000